

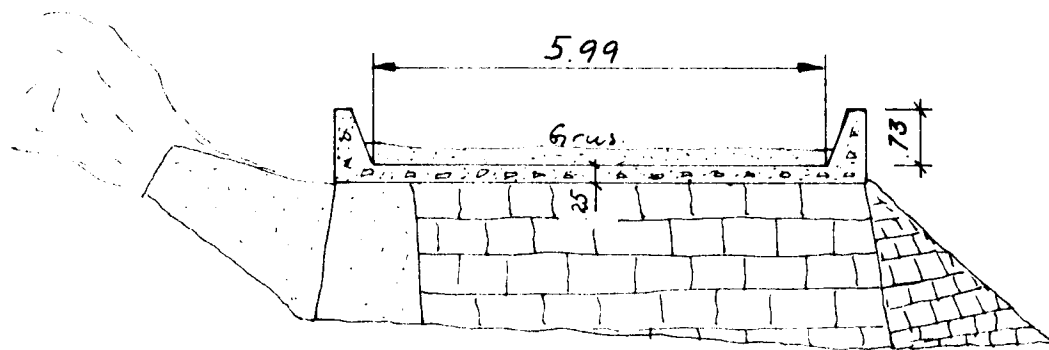
409

Ferdigbrutegning

STATENS VEGVESEN

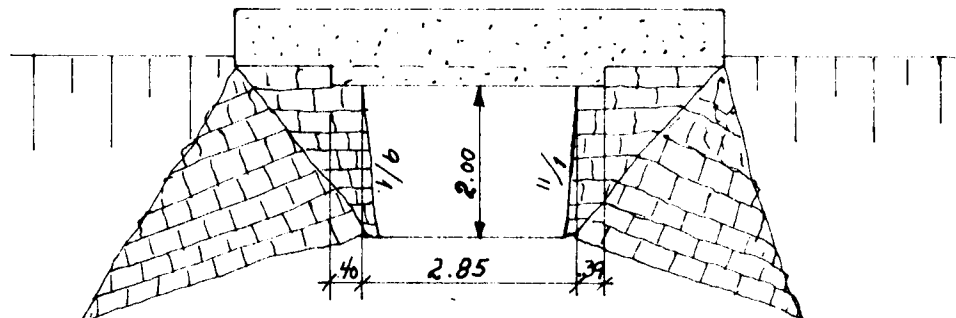
Hevik		bru	Rt. 1.6 km for vegdel	766/3	nr. 1/3	Byggenr.	1958	Arkiv nr.	409
Sjøosen - Tørdal								6.8 V 766/3	
Fylke	Nord-Trøndelag	Herred	Namdalseid	Kilometrering (beliggende)		Sjøosen		731/3	
Brusystem		Fritt opplagt plate i ett spenn							
Konstruksjon (materialer)		Betongplate, t = 25 cm							
Brudekke		Arm. betong Slitedekke 18-25 cm grus.							
Underbygning (materialer)		Landkar, huggen stein i tørrmur							
Fundamentering									
Spennvidde/Lysvidde		2.85							
Kurveutv. b =		m		Gangbaner G =		m		Føringsavst. F = 5.99 m	
Fri bredde over føring		m		Fri bredde over rekkv.		m		Fri høyde over pl.	
m		m		m		m		m	
Konstruert for lastkl.		10		Endringer av lastkl./akseltr.		1973-BK10/BK10			
Konstruert for akseltrykk:		10 tonn							
Overbygning:				Underbygning:					
Konstruert av:				Konstruert av:					
Bygd av:				Bygd av:					

Tverrsnitt M = 1:100


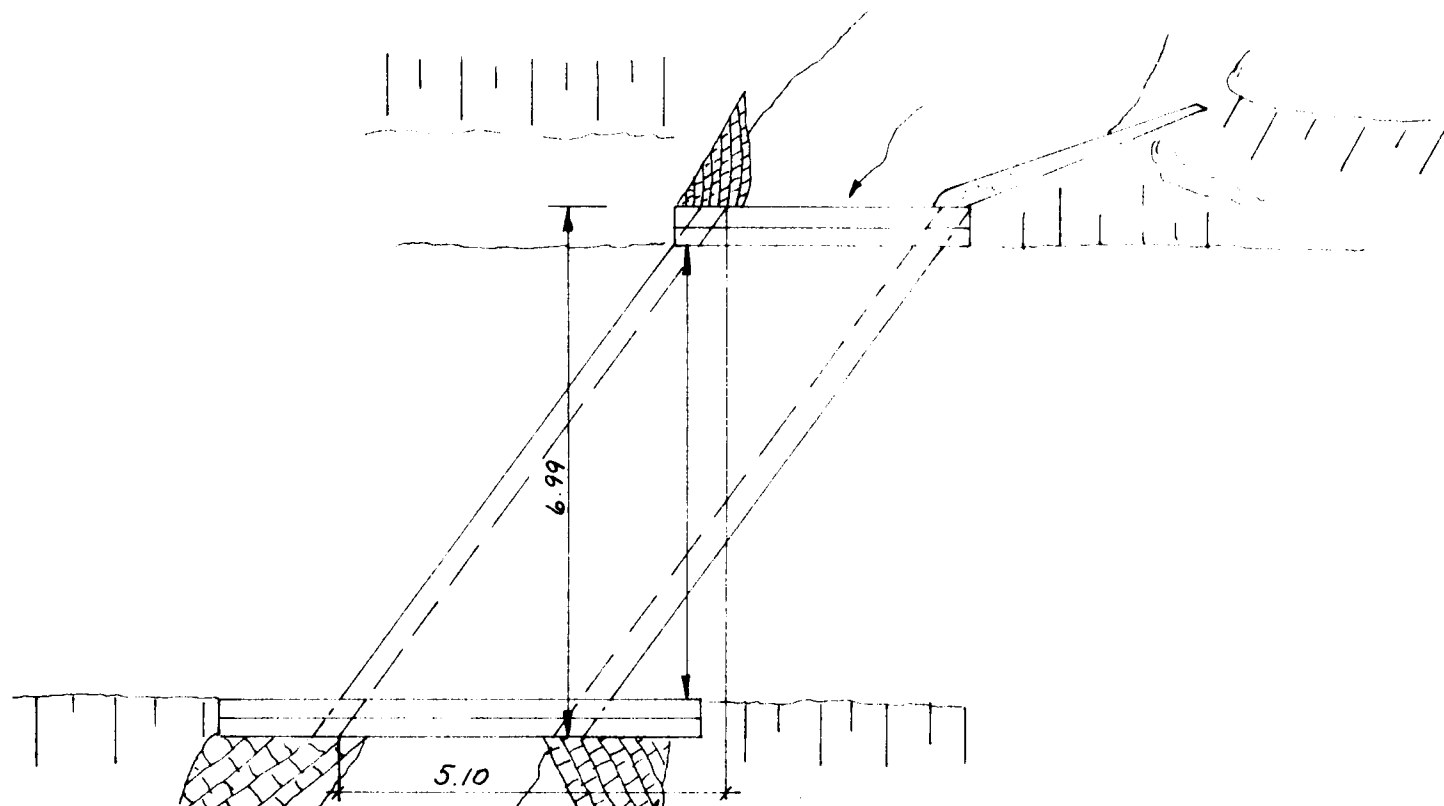


Oppriss M = 1:100

0‰



Grunnriss M = 1:100



Forsterket/Utv.: Nei

Tegnet den 3/1-62  
av: Odd E. Lønning